



# GUIDED MTB TICINO HIGHLIGHTS TOURS



bikesteiger.ch  
Guiding and Consulting



RIVA PARADISO 2  
boutique  
LUGANO

ASSOS  
SWITZERLAND

**bold**  
BOLDCYCLES.COM

**BENVENUTI  
WILLKOMMEN**

Maggiori informazioni / weitere Informationen

+41 (0)76 201 04 84

info@bikesteiger.ch

www.bikesteiger.ch





**BOVARINA LOOP**

OLIVONE

ACQUAROSSA

**PIOTTINO  
PANORAMATRAIL**

FAIDO

**NARENDURO**

**VAL MALVAGLIA TOUR**

MALVAGLIA

# TICINO HIGHLIGHTS

**CIMETTA -2.7**

BELLINZONA

**CIMA DI  
MEDEGLIA**

**DELTA VIEW**

LOCARNO

**HALFPIPE RIDE**

**XC MONTE VERITÀ**

**RIVER RIDE**

**FAIRYTALE TRAIL**

LUGANO

**TAMAROTONDO**

**LUGANO GOLD RIDE**

**TRICKS  
& TRAILS**

**ORSA MAGGIORE**

MENDRISIO

**LA MONTAGNA**

CHIASSO

**BISBINO RIDE**

**MENDRISIOTTO TOP-DOWN**

**FACILE  
LEICHT**

**MEDIO  
MITTELSCHWER**

**IMPEGNATIVO  
ANSPRUCHSVOLL**

## PREZZO / PREIS

Il prezzo indicato s'intende per persona e si riferisce al tour giornaliero a partire da 4 partecipanti. Molte proposte possono essere confezionate anche come tour di mezza giornata. Dettagli per gruppi con meno di 4 o più di 8 partecipanti su richiesta.

Der angegebene Preis versteht sich pro Person für die Ganztagestour ab 4 Teilnehmer. Viele Angebote sind auch als Halbtagestour möglich. Details für Gruppen mit weniger als 4 oder mehr als 8 Teilnehmer auf Anfrage.

## LEGENDA / LEGENDE

 **LUOGO DI PARTENZA E ARRIVO / START- UND ANKUNFTSORT**

 **LUNGHEZZA / LÄNGE**

 **DISLIVELLO IN SALITA / HÖHENMETER**

 **DISLIVELLO IN DISCESA / TIEFENMETER**

 **LIVELLO TECNICO RICHiesto (pag. 31) / TECHNISCHE ANFORDERUNGEN (Seite 31)**

**MEZZO DI TRASPORTO (INCLUSO NEL PREZZO) / TRANSPORTMITTEL (IM PREIS INBEGRIFFEN)**



**TOUR DA UNA GIORNATA INTERA O MEZZA GIORNATA / GANZ- ODER HALBTAGESTOUR**

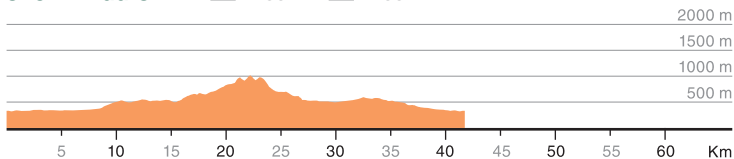


# INDICE / INDEX

<b>PROFILI PERCORSI</b>	<b>MENDRISIOTTO</b>	<b>2</b>
	<b>LUGANESE</b>	<b>3</b>
	<b>BELLINZONESE</b>	<b>4</b>
	<b>LOCARNESE</b>	<b>5</b>
	<b>VALLI</b>	<b>7</b>
<hr/>		
<b>MENDRISIOTTO</b>	<b>ORSA MAGGIORE</b>	<b>8</b>
	<b>LA MONTAGNA</b>	<b>9</b>
	<b>MENDRISIOTTO TOP-DOWN</b>	<b>10</b>
	<b>BISBINO RIDE</b>	<b>11</b>
<hr/>		
<b>LUGANESE</b>	<b>FAIRYTALE TRAIL</b>	<b>14</b>
	<b>TAMAROTONDO</b>	<b>15</b>
	<b>LUGANO GOLD RIDE</b>	<b>16</b>
	<b>TRICKS &amp; TRAILS</b>	<b>17</b>
<hr/>		
<b>BELLINZONESE</b>	<b>HALFPIPE RIDE</b>	<b>18</b>
	<b>CIMA DI MEDEGLIA</b>	<b>19</b>
	<b>RIVER RIDE</b>	<b>20</b>
<hr/>		
<b>LOCARNESE</b>	<b>CIMETTA -2.7</b>	<b>22</b>
	<b>DELTA VIEW</b>	<b>23</b>
	<b>XC MONTE VERITÀ</b>	<b>24</b>
<hr/>		
<b>VALLI</b>	<b>BOVARINA LOOP</b>	<b>27</b>
	<b>NARENDURO</b>	<b>28</b>
	<b>VAL MALVAGLIA TOUR</b>	<b>29</b>
	<b>PIOTTINO PANORAMATRIL</b>	<b>30</b>
<hr/>		
<b>LIVELLI DI DIFFICOLTÀ / SCHWIERIGKEITSSTUFEN</b>		<b>31</b>
<hr/>		
<b>CONTATTI</b>		<b>32</b>

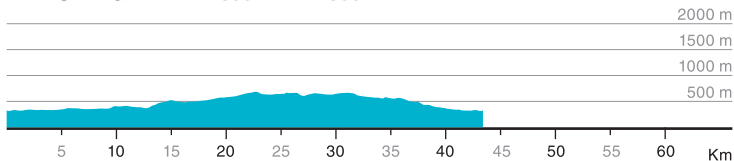
## ORSA MAGGIORE

↗ 1200 m ↘ 1200 m



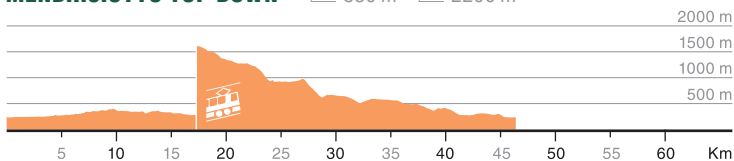
## LA MONTAGNA

↗ 800 m ↘ 800 m



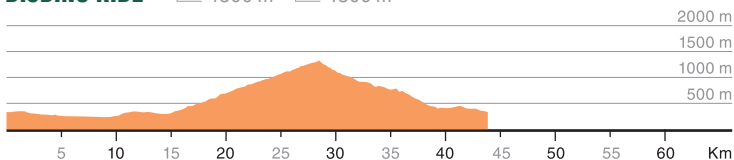
## MENDRISIOTTO TOP DOWN

↗ 850 m ↘ 2200 m



## BISBINO RIDE

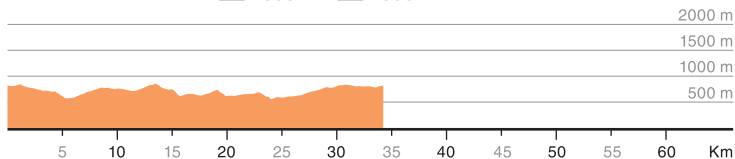
↗ 1300 m ↘ 1300 m



# MENDRISIOTTO

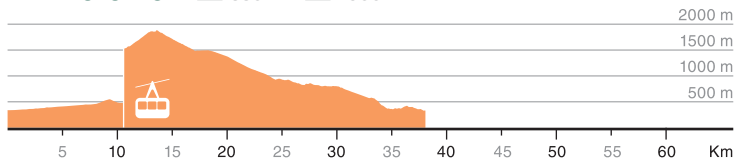
## FAIRYTALE TRAIL

↗ 1000 m ↘ 1000 m



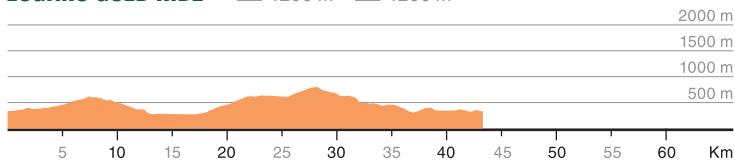
## TAMAROTONDO

↗ 850 m ↘ 1900 m



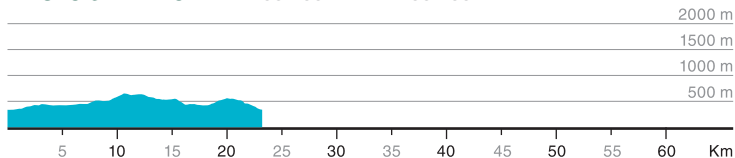
## LUGANO GOLD RIDE

↗ 1200 m ↘ 1200 m



## TRICKS & TRAILS

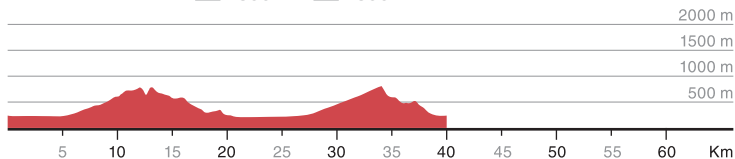
↗ 400-700 m ↘ 400-700 m



# LUGANESE

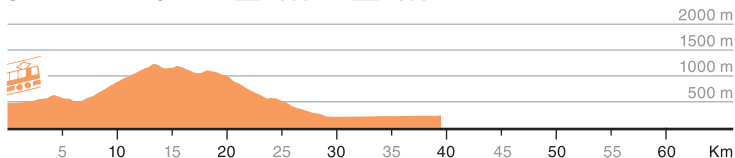
## HALFPIPE RIDE

↗ 1500 m ↘ 1500 m



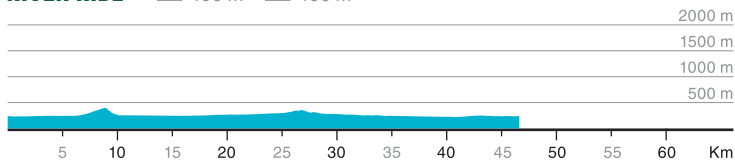
## CIMA DI MEDEGLIA

↗ 1000 m ↘ 1300 m



## RIVER RIDE

↗ 400 m ↘ 400 m

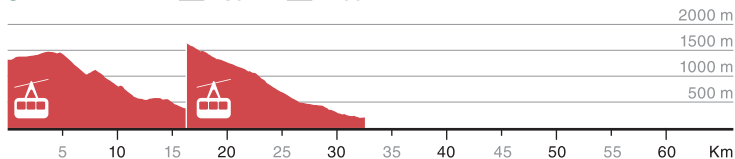


# BELLINZONESE



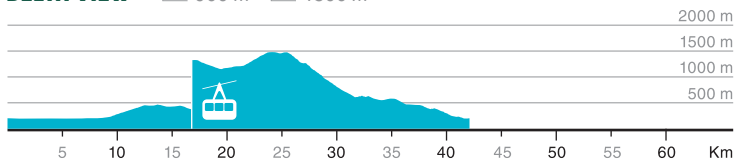
## CIMETTA -2.7

↗ 450 m ↘ 2700 m



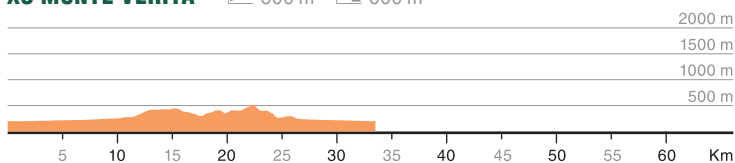
## DELTA VIEW

↗ 900 m ↘ 1800 m



## XC MONTE VERITÀ

↗ 600 m ↘ 600 m



# LOCARNESE

# RENT A BIKE

[www.rentabike.ch](http://www.rentabike.ch)



**ELECTRIFY YOUR RIDE  
AND EXPERIENCE THE FLOW!**

## NOVITÀ!

E-bike e E-MTB presso  
il nuovo centro di noleggio  
Rent a Bike a Bellinzona

- eccellenti marche
- offerte per gruppi, in tutto il Ticino
- a soli 5 minuti dalla stazione FFS

Riservazioni su  
[www.rentabike.ch](http://www.rentabike.ch)

## NEU!

E-Bikes e E-Mountainbikes  
im neuen Rent a Bike-Mietcenter  
in Bellinzona

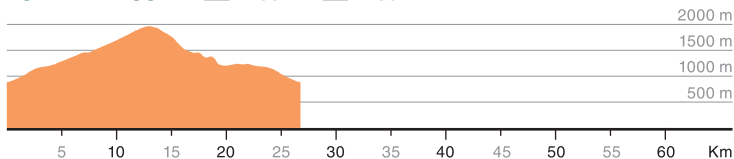
- Top-Marken
- Gruppenangebote, buchbar im ganzen Tessin
- Nur 5 Minuten vom SBB Bahnhof

Reservationen unter  
[www.rentabike.ch](http://www.rentabike.ch)

Via alla Moderna 3 | 6500 Bellinzona  
T 076 201 04 84 | 079 667 69 92

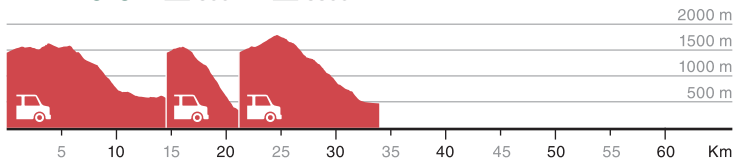
## BOVARINA LOOP

↗ 1200 m ↘ 1200 m



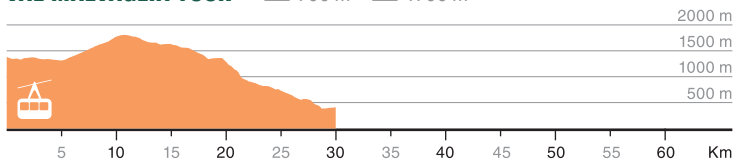
## NARENDURO

↗ 800 m ↘ 3500 m



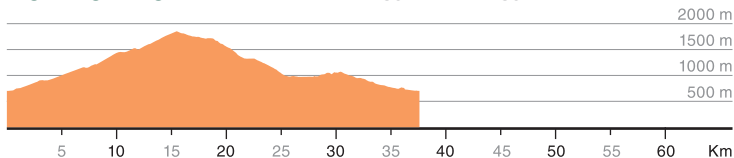
## VAL MALVAGLIA TOUR

↗ 700 m ↘ 1700 m



## PIOTTINO PANORAMA TRAIL

↗ 1450 m ↘ 1450 m



# VALLI

**105 CHF\***

-  Mendrisio
-  42 km
-  1200 m
-  1200 m
-  S2



# ORSA MAGGIORE

## MENDRISIOTTO

IT Un tour fantastico sul confine italo-svizzero e allo stesso tempo una pedalata che ci catapulta 100 anni nel passato, all'epoca della prima guerra mondiale.

DE Eine phantastische Tour entlang der Grenze zu Italien, die uns um 100 Jahre in die Vergangenheit versetzt, in die Zeit des 1. Weltkrieges.



**105 CHF\***

 Mendrisio  
 43 km  
 800 m  
 800 m  
 S1 / S2



## LA MONTAGNA MENDRISIOTTO

Lungo la ramina e pedalando tra i vigneti andiamo alla scoperta del Monte San Giorgio, famoso per i suoi fossili. L'Alpe, con i suoi castagni secolari e la fantastica vista sul lago, ci dà l'energia necessaria per il rientro.

IT

Entlang dem Grenzzaun und durch Rebberge gehen wir auf Entdeckungstour am Monte San Giorgio, der für seine Fossilien bekannt ist. Die Alp mit ihren hundertjährigen Kastanienbäumen und der super Aussicht auf den See gibt uns die nötige Energie für die Fahrt zurück.

DE




\* Prezzo per persona da 4 partecipanti  
Preis pro Person ab 4 Teilnehmer

**159 CHF\***

 Chiasso

 47 km

 850 m

 2200 m

 S2



## MENDRISIOTTO TOP-DOWN

IT Tour tra il punto più alto e il punto più basso del Mendrisiotto. 15km di sentieri per arrivare alla partenza del treno che ci porta in vetta al Generoso. A piedi raggiungiamo la cima, dove ci godiamo la strepitosa vista, prima di lanciarsi verso la Valle di Muggio e i 1900m di dislivello in discesa che ci aspettano.

DE Tour zwischen dem höchsten und dem tiefsten Punkt des Mendrisiotto. Einfahren Richtung Talstation, wo der kleine Zug uns zur Spitze des Monte Generoso führt. Zu Fuss erklimmen wir den Gipfel, wo wir die spektakuläre Aussicht genießen bevor wir uns Richtung Muggio Tal stürzen und die 1900 Tiefenmeter in Angriff nehmen.





**109 CHF\***

-  Mendrisio
-  44 km
-  1300 m
-  1300 m
-  S2



## **BISBINO RIDE**

### **MENDRISIOTTO**

Dei bellissimi sentieri lungo il fiume ci portano al punto più basso del tour, da dove ha inizio la lunga e panoramica salita sopra il lago di Como che ci porta al punto più alto della giornata. Uno squisito pasto al Rifugio ci prepara al meglio per la fantastica discesa.

IT

Super Trails führen uns zum tiefsten Punkt der Tour, wo der lange Aufstieg über dem Comersee beginnt. Beim höchsten Punkt genießen wir ein köstliches Menu im Rifugio und machen uns bereit für die endlosen Trails runter zum Ausgangspunkt.

DE



\* Prezzo per persona da 4 partecipanti  
Preis pro Person ab 4 Teilnehmer



# al Serpiano

HOTEL

Incastonato tra il lago di Lugano ed il Monte San Giorgio, Hotel Serpiano è il luogo ideale per una fuga nella natura.

A disposizione dei nostri ospiti bikers:

- deposito bici chiuso a chiave
- punto lavaggio
- attrezzi per piccola manutenzione

In più possibilità di risalire con la Funivia dal Lago di Lugano a Serpiano con la vostra bike!

## Hotel Serpiano

Via Serpiano – CH-6867 Serpiano

+41 (0) 91 986 20 00

info@serpiano.ch

www.serpiano.ch



## MENDRISIOTTO TERROIR

esperienze enogastronomiche



[www.mendrisiottoterroir.ch](http://www.mendrisiottoterroir.ch)

Mendrisiotto Terroir c/o Borgovecchio SA – Via Sotto Bisio 5 – 6828 Balerna  
Tel. 091 697 63 41 – [info@mendrisiotterroir.ch](mailto:info@mendrisiotterroir.ch)





## Food & Wine Tour Lugano

Una visita guidata attraverso il centro storico di Lugano, durante la quale farete diverse fermate per gustare varie specialità ticinesi e di altri cantoni, compreso il delizioso Merlot. Le varie tappe che compongono la passeggiata permetteranno ai partecipanti di conoscere aneddoti e curiosità su molti dei locali, bar e ristoranti più caratteristici della perla del Ceresio. Più che una passeggiata di assaggi, il tour consiste in un vero e proprio menu... itinerante.



## Food & Wine Tour Lugano

Bei einem geführten Besuch durch das historische Zentrum von Lugano werden Sie auf verschiedenen Zwischenhalten typische Tessinerspezialitäten und auch Gerichte aus anderen Kantonen degustieren.

Dazu wird ein köstlicher Merlot serviert. Sie erfahren Anekdoten und Eigenarten von vielen charakteristischen Lokalen, Bars und Restaurants der "Perle vom Ceresio". Das ist mehr als nur ein Spaziergang mit Degustationen, der Rundgang wird eine spannende Menüreise!

## Patricia Carminati

Associazione Guide della Svizzera italiana

Tel +41 76 616 68 42

tours-in-ticino@bluewin.ch



Venite a scoprire le più belle strade da percorrere su due ruote partendo dal Kurhaus Cademario Hotel & Spa. Tour guidati, garage a disposizione con attrezzature per la manutenzione, cucina dedicata agli amanti dello sport e molto altro.

Per informazioni e prenotazioni  
[www.kurhauscademario.com](http://www.kurhauscademario.com)  
[info@kurhauscademario.com](mailto:info@kurhauscademario.com)  
Tel. +41 (0)91 610 51 11



**105 CHF\***

-  Cademario
-  34 km
-  1000 m
-  1000 m
-  S1 / S2

~8h

~4h

# FAIRYTALE TRAIL

## LUGANESE

IT Il meglio del Malcantone in una giornata: sentieri da favola attraverso una natura incantata e profumata, luoghi fiabeschi e panorami da sogno. Un continuo sali e scendi sempre emozionante!

DE Das Beste vom Malcantone an einem Tag: fabelhafte Trails führen durch verzauberte Landschaften, duftende Natur, märchenhafte Orte und ermöglichen traumhafte Aussichten. Ein ständiges, immer aufregendes, auf und ab!



**129 CHF\***

 Taverne

 40 km

 850 m

 1900 m

 S2



# TAMAROTONDO

## LUGANESE

La vetta ci chiama e noi le diamo ascolto.  
Con la funivia e pedalando raggiungiamo la maestosa cima del Monte Tamaro con la spettacolare vista su tutto il Ticino. Dopo un pieno d'energia in vetta, ci immettiamo sulla lunga ed emozionante discesa con vista sul Luganese.

IT

Wir folgen dem Ruf des Berges. Mit der Seilbahn und dann im Sattel erreichen wir die majestätische Spitze des Monte Tamaro mit spektakulärer Aussicht auf das ganze Tessin. Energie tanken und die lange und aufregende Abfahrt mit ständiger Aussicht auf Lugano genießen.

DE



\* Prezzo per persona da 4 partecipanti  
Preis pro Person ab 4 Teilnehmer

**99 CHF\***

 Lugano  
 46 km  
 1200 m  
 1200 m  
 S1 / S2

 ~7h  
 ~4h

# LUGANO GOLD RIDE

## LUGANESE

IT Dal centro al paradiso della MTB e ritorno.  
Resterai sorpreso da quanti divertenti trail si trovano a poche pedalate dal centro della città di Lugano! Un tour con fantastici sentieri, sorprendenti scorciatoie e un'infinità di viste panoramiche sul lago.

DE Von der Stadt ins Biker-Paradies und zurück. Du wirst staunen wie viele Pfade es in der unmittelbaren Umgebung der Stadt Lugano gibt! Eine Tour mit wunderschönen Trails, unerwarteten Schleichwegen und unzähligen Aussichtspunkten mit Blick auf den See.





**105 CHF\***

 Taverne  
 18 / 25 km  
 400 / 700 m  
 400 / 700 m  
 S0 / S2



## TRICKS & TRAILS LUGANESE

Giornata ideale per imparare, rinfrescare e consolidare le tecniche di base della mountain bike. Non è necessario avere particolari nozioni di tecnica, ma un minimo di condizione fisica è richiesto. In più tappe si percorrono alcuni dei più bei sentieri delle colline attorno al lago di Origlio, immersi nella natura, allenando e migliorando le proprie abilità in tutta sicurezza e tranquillità.

IT

Der perfekte Tag, um die Mountainbike Grundtechniken zu lernen, aufzufrischen und zu trainieren. Es sind keine spezifischen Technikenkenntnisse gefragt, aber ein Minimum an körperliche Fitness schon. In mehreren Etappen befahren wir die schönsten Trails rund um den See von Origlio. In einer sicheren, natürlichen und ruhigen Umgebung können wir gezielt unsere Fähigkeiten üben und verbessern.

DE



\* Prezzo per persona da 4 partecipanti  
Preis pro Person ab 4 Teilnehmer

**110 CHF\***

 Bellinzona  
 40 km  
 1500 m  
 1500 m  
 S2 / S3

 ~8h  
 ~4h

## HALFPIPE RIDE BELLINZONESE

Un impegnativo tour per gli amanti della tecnica. È richiesta un'ottima padronanza della mountain bike, sia in salita che in discesa, e qualche tratto a piedi sarà inevitabile. Si raggiungono posti surreali, altrimenti irraggiungibili, e la soddisfazione finale è enorme.

IT Batti cinque, ben fatto!


DE Eine anspruchsvolle Tour für Technik Liebhaber. Die Singletrails verlangen eine sehr gute Technik, sowohl bergauf wie auch runter, und manchmal ist laufen die beste Lösung. Man erreicht surreale Orte, die sonst unerreichbar wären und die Genugtuung am Ende ist riesig. Schlag ein, toll gemacht!



**99 CHF\***

 Bellinzona

 40 km

 1000 m

 1300 m

 S2



## CIMA DI MEDEGLIA BELLINZONESE

Ci spostiamo in treno alla partenza del tour. La salita è una delle più panoramiche del Ticino e la vista dalla Cima impagabile. Scopriamo alcune fortificazioni risalenti alla prima guerra mondiale prima di scendere lungo emozionanti sentieri verso il Piano di Magadino.

IT

Mit dem Zug fahren wir zum Start der Tour. Der Aufstieg zählt zu den schönsten des Tessins und die Sicht von ganz oben ist unbezahlbar! Wir entdecken einige Festungen aus dem 1. Weltkrieg, bevor wir die superben Trails Richtung Magadinoebene in Angriff nehmen.

DE



\* Prezzo per persona da 4 partecipanti  
Preis pro Person ab 4 Teilnehmer

**99 CHF\***

 Bellinzona  
 46 km  
 400 m  
 400 m  
 S1

 ~7h  
 ~4h


## RIVER RIDE BELLINZONESE

IT Il tour perfetto per scoprire in tutta tranquillità i dintorni della capitale. Pedalando lungo i bellissimi sentieri sugli argini dei fiumi Ticino e Moesa raggiungiamo il grottino, dove viziato il palato con varie pietanze tipiche.


DE Die perfekte Tour um gemütlich die Umgebung der Hauptstadt zu entdecken. Entlang von wundervollen Trails an den Ufern von Ticino und Moesa erreichen wir das Grotto, wo wir kulinarisch verwöhnt werden.







**BIKER-FRIENDLY HOTEL!**



Entspannen Sie Ihre müden Biker-Beine und genießen Sie einen **königlichen Aufenthalt** im neuen Bike Hotel La Tureta!

\*\*\*

Riposate le vostre gambe stanche e godete di un **soggiorno da re** nel nuovo Bike Hotel La Tureta!



 *always believes in cycling!*



**Enduro - AM - XC - Marathon  
Road - Gravel - Urban - Fixie  
eBikes - Lifestyle & Kid's**

- Vendita / Verkauf
- Riparazione / Reparatur
- Noleggio / Vermietung
- Accessori / Zubehör
- Bikefitting



# 149 CHF\*

 Locarno

 32 km

 450 m

 2700 m

 S2 / S3



## CIMETTA -2.7

### LOCARNESE

I sentieri più belli di Cimetta, con vista sul Lago Maggiore e arrivo in Piazza Grande. Per goderci il fantastico panorama e risparmiare energia per le impegnative discese, saliamo 2 volte in funivia.

IT 70% single trail, 100% divertimento!

DE Die schönsten Trails von Cimetta, fantastische Aussicht auf den Lago Maggiore und Ankunft in der Piazza Grande. Um das Panorama zu geniessen und Energie für die anspruchsvollen Abfahrten zu sparen, nehmen wir zweimal die Seilbahn.  
70% Singletrail, 100% Spass!





**129 CHF\***

 Locarno

 42 km

 900 m

 1800 m

 S1 / S2



## DELTA VIEW LOCARNESE

Il tour ideale per conoscere Locarno e dintorni.

Si parte in riva al lago e si sale fino a raggiungere la funivia che ci porta a Cardada. In alto siamo al settimo cielo dei biker e degli amanti della cucina nostrana. La frizzante discesa su single trail ci porta dritti fino in Piazza Grande.

IT

Ideale Tour um Locarno und Umgebung kennenzulernen.

Dem See entlang und dann hinauf nach Orselina, wo es mit der Seilbahn nach Cardada geht. Oben sind wir im Biker- und Gourmetparadies. Die prickelnde Singletrail-Abfahrt führt uns bis zur Piazza Grande.

DE



\* Prezzo per persona da 4 partecipanti  
Preis pro Person ab 4 Teilnehmer

**89 CHF\***

 Locarno  
 33 km  
 600 m  
 600 m  
 S2

 ~6h  
 ~3h



# XC MONTE VERITÀ

## LOCARNESE

IT Il Monte Verità è un vero e proprio parco giochi per i biker e la sua ragnatela di sentieri offre quasi infinite possibilità per sfogarsi. Il tour è un continuo sali e scendi, ricco di sfide per tutti i gusti.

DE Der Monte Verità ist ein wahrer Spielplatz für Biker. Sein Netz an Trails bietet beinahe unendliche Möglichkeiten um sich auszutoben. Die Tour ist ein stetiges auf und ab voller Herausforderungen für jeden Geschmack.



# 981

## NINE EIGHT ONE

• B I K E S H O P •

981 BIKE SHOP  
VIA BARTOLOMEO VARENNA 75 - 6600 LOCARNO  
T +41 91 751 44 60 - 981BIKESHOP@BLUEWIN.CH  
WWW.981BIKESHOP.CH





**Novità**  
estate 2017

**Noleggio Mountain-Bike Elettriche**

SPORT - MODA - BIKE

**SARCI SPORT**.CH

**091/872.14.50**

**+ OLIVONE**

Bovarina, una capanna che vive 12 mesi all'anno.

Inverno: Scialpinismo e racchette da neve

Estate: MTB, escursioni e traversate verso altre capanne

Cucina tipica ticinese



**95 CHF\***

-  Olivone
-  27 km
-  1200 m
-  1200 m
-  S2



## BOVARINA LOOP

### VALLE DI BLENIO

Il tour nell'alta Valle di Blenio è una chicca!  
Lo stupendo paesaggio che ci accompagna durante la salita lungo il Brenno e la Valle di Campo rende appagante quest'ascesa. In capanna ci aspetta un super pranzo, prima di fiondarci sulla discesa.  
Da qui, ampio sorriso e pelle d'oca garantiti!

IT


Die Tour in der Alta Valle di Blenio ist ein Leckerbissen!  
Die wundervolle Landschaft lässt uns die zurückgelegten Höhenmeter schnell vergessen. In der Hütte erwartet uns ein grosszügiges Mittagessen vor der Schlussabfahrt.  
Ein breites Grinsen und ein wenig Gänsehaut sind garantiert!

DE



\* Prezzo per persona da 4 partecipanti  
Preis pro Person ab 4 Teilnehmer

**189 CHF\***

 Acquarossa

 34 km

 800 m

 3500 m

 S2 / S3



 ~8h

 ~4h

# NARENDURO

## VALLE DI BLENIO

IT Il top dell'enduro in Ticino. Le emozionanti e selvagge discese ci fanno gioire metro per metro, richiedendo la massima concentrazione fino in fondo. Sul pendio del Nara ogni pausa è un punto panoramico e la risalita motorizzata è l'inizio di una nuova avventura. Ancora una discesa? Certo!

DE Das Enduro-Highlight des Tessins. Die spannungsgeladenen wilden Abfahrten lassen uns Meter für Meter jubeln und verlangen bis zum Schluss die volle Konzentration. Am Nara ist jeder Halt ein Aussichtspunkt und die Shuttle-Fahrt nach oben der Anfang eines neuen Abenteuers. Noch eine Abfahrt? Klar!







**125 CHF\***

 Malvaglia

 30 km

 700 m

 1700 m

 S2



## VAL MALVAGLIA TOUR

### VALLE DI BLENIO

Baciati dal sole, ci godiamo ogni metro di sentiero della bellissima valle alle porte della Valle di Blenio. Il pranzo sulla terrazza panoramica, i caratteristici nuclei, così come i fantastici trail faranno venir voglia di tornare prima possibile in questa bellissima regione.

IT

Von der Sonne geküsst, geniessen wir jeden Meter des wundervollen Tals am Eingang der Valle di Blenio. Das Mittagessen auf der Panoramaterasse, die charakteristischen Bergdörfer und die phantastischen Trails machen Lust bald wieder hierher zu kommen.

DE

\* Prezzo per persona da 4 partecipanti  
Preis pro Person ab 4 Teilnehmer



**109 CHF\***

 Faido  
 38 km  
 1450 m  
 1450 m  
 S2



## PIOTTINO PANORAMATRAIL

Tour panoramico sopra le Gole del Piottino.

La salita premia con stupende viste sulla Leventina e, in alto, la fantastica traversata è il fiore all'occhiello di questa escursione. Il rientro su Faido avviene attraverso l'impressionante passaggio nelle Gole.

IT

Panorama Tour hoch über der Piottino Schlucht. Ein Aufstieg mit wundervoller Aussicht auf die Leventina und eine Traverse, das Highlight dieser Tour. Die flüssige Abfahrt mit Blicken auf die Alta Leventina führt schlussendlich durch die eindruckliche Schlucht.

DE



# LIVELLI DI DIFFICOLTÀ / SCHWIERIGKEITSTUFEN

## **S0-S1 FACILE / EINFACH**

Terreno in prevalenza connesso. Si incontrano piccoli ostacoli come piccole radici e pietre. È preferibile conoscere le tecniche di base della mountain bike (dosaggio della frenata, andare stando in piedi, etc.).

---

Wege mit flachen Wurzeln, kleinen Steinen und Wasserrinnen. Der Untergrund kann nicht kompakt sein. Kenntnis der Grundtechniken des Mountainbikens (dosiert Bremsen, stehend Fahren, etc.) ist von Vorteil.

## **S2 MEDIO-DIFFICILE / MITTEL-SCHWER**

Terreno spesso sconnesso, radici e sassi più grandi, scale con poca pendenza, gradini bassi e tornanti. Buona padronanza della mountain bike, continua prontezza a frenare, preciso dosaggio dei freni.

---

Der Untergrund ist meistens lose. Die Trails können grössere Steine und Wurzeln, Haarnadelkurven, Stufen oder flache Treppen aufweisen. Eine gute Beherrschung des Bikes, ständige Bremsbereitschaft und präzises Einsetzen der Bremsen, ist gefragt.

## **S3 DIFFICILE / SCHWER**

Fondo a blocchi, grandi radici e grosse rocce, fondo scivoloso, detriti sciolti e gradoni alti. Un'ottima padronanza della mountain bike (perfetto impiego dei freni, eccellente equilibrio) è d'obbligo.

---

Verblockt, grosse Wurzeln und Steine, loser Untergrund, der mit grossen Stufen versehen sein kann. Eine hervorragende Bike-Beherrschung (präzises Einsetzen der Bremsen, exzellentes Gleichgewicht) ist zwingend.

Ulteriori dettagli / Weitere Details  
[www.singletrail-skala.de](http://www.singletrail-skala.de)



Via Linoleum 10  
6512 Giubiasco

+41 (0)76 201 04 84  
info@bikesteiger.ch





Sponsor Yourself™

**ASSOS**  
SPORTSWEAR

CYCLING BODY RESEARCH CREATION & REFINEMENTS



**WHERE TO BUY?**  
**ASSOS BOUTIQUE LUGANO**  
Palazzo Mantegazza  
Lugano

**Opening hours**  
Monday-Friday: 10:00-18:30  
Saturday: 10:00-17:00

T +41(0)91 980 46 67  
manga.Yio@assos.com

**Buy online 24h a day!**  
[www.assos.com](http://www.assos.com)

PICKUP  
AND  
RETURN

Contatto Ticino:  
Marco Steiger  
076 201 04 84

BOLD CYCLES . COM

**bold**  
SWITZERLAND

Bold Cycles Ltd.  
Headquarter Switzerland  
info@boldcycles.com



«L'ammortizzatore scompare nel pregiato telaio in carbonio. Componenti eccezionali. In più, eccellenti proprietà di guida – la Bold è un delle più geniali full da trail di tutti i tempi.»

Andre Schmidt, MountainBike